

# 土砂災害危険度情報の愛媛県防災メールでの配信を始めます

～土砂災害による人的被害ゼロを目指して～

愛媛県防災メールの配信情報に、令和2年5月26日（火）から地域毎の土砂災害発生の危険度の高まりを示す「土砂災害危険度情報」が、加わります。

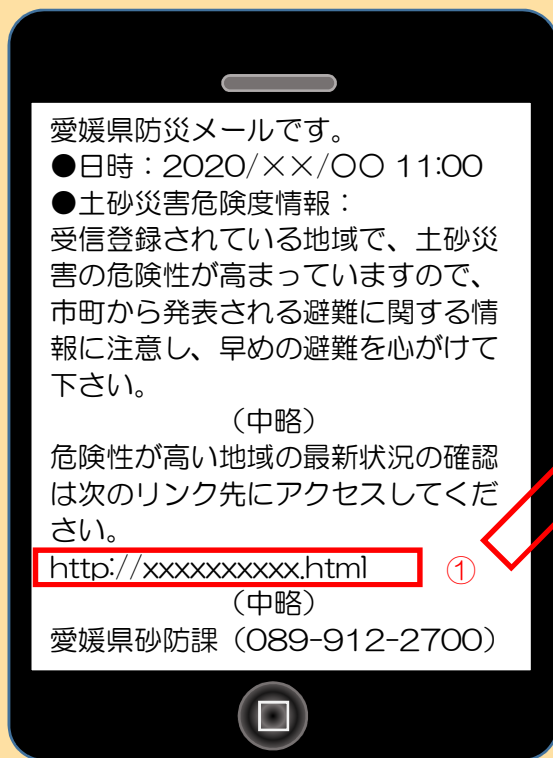
## 【土砂災害危険度情報とは】

住民の皆さまの避難行動の参考となるよう、大雨による土砂災害発生の危険度の高まりを1kmメッシュ毎に色分けして示す情報。愛媛県防災メールでは、土砂災害警戒情報発表の後に、登録した各市町の地域の土砂災害発生の危険度が高まった時に配信します。

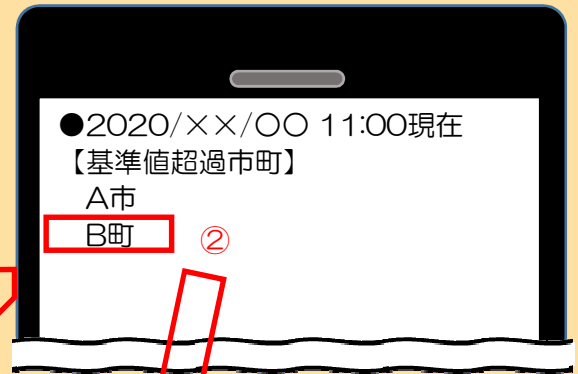
## 【愛媛県防災メールとは】

地震・津波・気象注警報、土砂災害警戒情報や市町からの避難勧告・指示、避難所開設などの防災情報や緊急のお知らせをメールで配信するサービス。

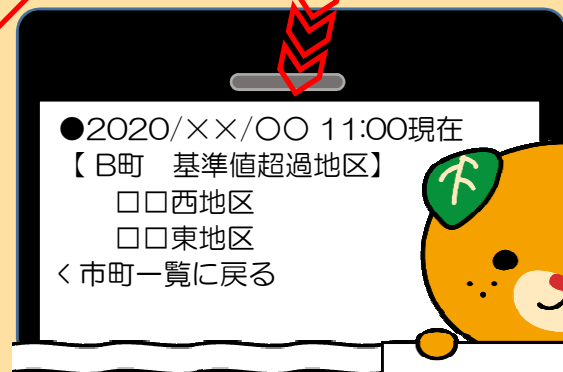
## 配信文例



①をクリックすると



②をクリックすると



市町のどこの地域で土砂災害発生の危険度が高まっているか確認できるよ。

## 愛媛県防災メールの登録方法

- QRコードを利用する場合  
右のQRコードを読み取り、空メールを送信して下さい。



- QRコードが読み取れない場合  
「bousai.ehime-pref@ehime-pref.ktaiwork.jp」へ直接空メールを送信して下さい。

## 【愛媛県防災メール利用の注意点】

- ・無料でご利用いただけますが、通信に要する費用（パケット料）は、ご利用される方の負担となります。
- ・ご利用環境によっては、電子メールの着信に遅延が生じたり、着信できないことがあります。
- ・その他、詳細な設定方法などは、以下のページをご確認ください。

<http://www.pref.ehime.jp/bosai/bosaimail.html>

お問い合わせ先

愛媛県砂防課 TEL：089（912）2700

