

伊方町

伊方町勢要覽
2021



Tradition



People



Local products



Nature



LOCATION MAP



人をつなぐ。暮らしをつなぐ。文化をつなぐ。
よろこびの風は、この半島を吹き渡っている。
伊方に息づくすべてのものたちは、輝き続ける。
今までも、これからも。



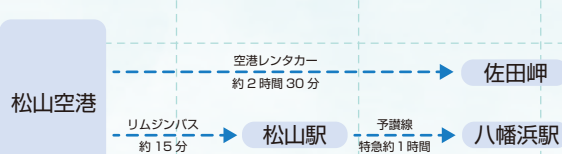
岬13里

佐田岬半島は、延長約50km、最大幅6.2km、最狭部0.8kmの日本で一番細長い半島です。

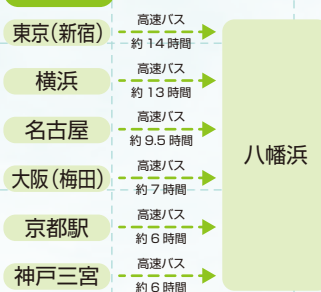
岬13里とは、「愛媛県史」によると、この細長い半島の道程を表す言葉で、この半島のつけ根から先端まで直線距離で35km、道程で48kmあります。

●本州・四国内から佐田岬・八幡浜方面へのアクセス ※表記時間は目安です。各交通手段の運行状況により移動時間は変わります。

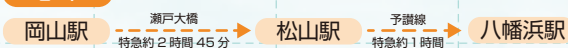
飛行機



バス



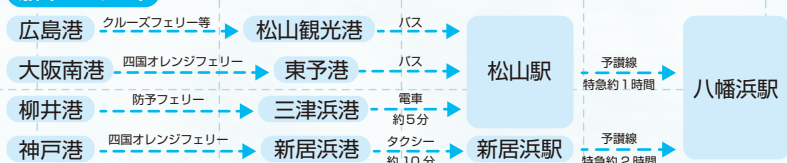
電車



車・バイク



船(フェリー)



●八幡浜駅より伊方町へのアクセス



●九州から佐田岬へのアクセス



伊方町イメージキャラクター
サダンディー親子

太平洋の暖かい空気と、日本海の冷たい空気がぶつかり合い、上昇気流が生まれる佐田岬半島は渡り鳥のメッカ。そんな半島に突然舞い降りてきた鳥の妖精が「サダンディー」です。みんなを元気にするいい種子をたくさん落とし、しあわせな町へとエスコートするのが使命で、風車の虫眼鏡を使い、佐田岬の“いいとこ探し”をしています。

よろこびの風薫るまち伊方

360°
View!

がらんやま
伽藍山からの眺め



伽藍山は佐田岬半島の最高峰(標高414m)で、頂上の展望台からは細長い半島を視界に収めることができ、九州や中国地方の山々も見渡せます。山中には多数の石仏が居並ぶ洞窟があり、信仰の山として知られています。



C O N T E N T S

第1特集 4
未来に残したい伊方町

COLUMN 1 愛媛県立三崎高等学校せんたん部

第2特集 16
四国最西端はこんなにもおもしろい!

COLUMN 2 風のエネルギー

第3特集 24
ふるさと、いかた

佐田岬の味
郷土の歴史・文化
四季の祭り・伝統文化

COLUMN 3 伊方のむかし話

伊方町の将来構想 32

基本目標① 保健・医療・福祉

基本目標② 社会基盤

基本目標③ 防災・減災

基本目標④ 移住・定住

基本目標⑤ 産業・観光

基本目標⑥ 教育・スポーツ・文化

基本目標⑦ 住民協働・行財政

行政・議会

資料編 43