

いざという時の連絡先

●伊方町災害対策本(支)部

本部：伊方町役場…………… ☎ 38-0211
 支部：瀬戸総合支所…………… ☎ 52-0111
 ：三崎総合支所…………… ☎ 54-1111

●八幡浜地区施設事務組合

消防本部…………… ☎ 22-0119
 第一分署…………… ☎ 53-0311
 第二分署…………… ☎ 36-3119

●火災案内…………… ☎ 27-0099

●八幡浜警察署…………… ☎ 22-0110

伊方駐在所…………… ☎ 38-1194
 瀬戸駐在所…………… ☎ 52-0310
 町見駐在所…………… ☎ 39-0123
 三崎駐在所…………… ☎ 54-0007

医療機関

●九町診療所…………… ☎ 39-1050
 ●わとう医院…………… ☎ 38-2200
 ●瀬戸診療所…………… ☎ 29-8811
 ●大久出張診療所…………… ☎ 53-0025
 ●二名津診療所…………… ☎ 54-0743
 ●串診療所…………… ☎ 56-0032
 ●山下医院…………… ☎ 54-0073
 ●門田医院…………… ☎ 54-0034

伊方町

津波ハザードマップ






大江地区

このハザードマップは、愛媛県が平成25年6月に公表した「愛媛県地震被害想定調査結果」における最大クラスの津波による浸水域・浸水深を示しています。浸水範囲や浸水深は、局所的な地面の形状や建物の影響などにより、示している範囲以外でも浸水が発生したり、浸水深がさらに大きくなる場合があります。

凡 例

-  町役場・支所
-  指定緊急避難場所
-  指定避難所
-  地区指定避難場所
-  消防署機関
-  警察機関
-  医療機関
-  ヘリコプター緊急用離着陸場
-  主要道路

津波による浸水想定区域

-  浸水深 3.0m以上～4.0m未満
-  浸水深 2.0m以上～3.0m未満
-  浸水深 1.0m以上～2.0m未満
-  浸水深 0.3m以上～1.0m未満
-  浸水深0.01m以上～0.3m未満

津波高と津波到達時間

地区名	大江
津波高	4.33m
20cm到達時間	6分
最大波到達時間	159分

大江集会所 32.9m

