






### 凡 例

-  町役場・支所
-  指定緊急避難場所
-  指定避難所
-  地区指定避難場所
-  消防署機関
-  警察機関
-  医療機関
-  ヘリコプター緊急用離着陸場
-  主要道路

### 津波による浸水想定区域

-  浸水深 3.0m以上～4.0m未満
-  浸水深 2.0m以上～3.0m未満
-  浸水深 1.0m以上～2.0m未満
-  浸水深 0.3m以上～1.0m未満
-  浸水深0.01m以上～0.3m未満

# 伊方町

## 津波ハザードマップ

### 二名津地区

このハザードマップは、愛媛県が平成25年6月に公表した「愛媛県地震被害想定調査結果」における最大クラスの津波による浸水域・浸水深を示しています。浸水範囲や浸水深は、局所的な地面の形状や建物の影響などにより、示している範囲以外でも浸水が発生したり、浸水深がさらに大きくなる場合があります。

#### 津波高と津波到達時間

地区名	二名津
津波高	3.91m
20cm到達時間	6分
最大波到達時間	86分

### いざという時の連絡先

- **伊方町災害対策本(支)部**
  - 本部：伊方町役場…………… ☎ 38-0211
  - 支部：瀬戸総合支所…………… ☎ 52-0111
  - 三崎総合支所…………… ☎ 54-1111
- **八幡浜地区施設事務組合**
  - 消防本部 …………… ☎ 22-0119
  - 第一分署 …………… ☎ 53-0311
  - 第二分署 …………… ☎ 36-3119
- **火災案内** …………… ☎ 27-0099
- **八幡浜警察署** …………… ☎ 22-0110
  - 伊方駐在所 …………… ☎ 38-1194
  - 瀬戸駐在所 …………… ☎ 52-0310
  - 町見駐在所 …………… ☎ 39-0123
  - 三崎駐在所 …………… ☎ 54-0007

### 医療機関

- 九町診療所 …………… ☎ 39-1050
- わとう医院 …………… ☎ 38-2200
- 瀬戸診療所 …………… ☎ 29-8811
- 大久出張診療所 …………… ☎ 53-0025
- 二名津診療所 …………… ☎ 54-0743
- 串診療所 …………… ☎ 56-0032
- 山下医院 …………… ☎ 54-0073
- 門田医院 …………… ☎ 54-0034

